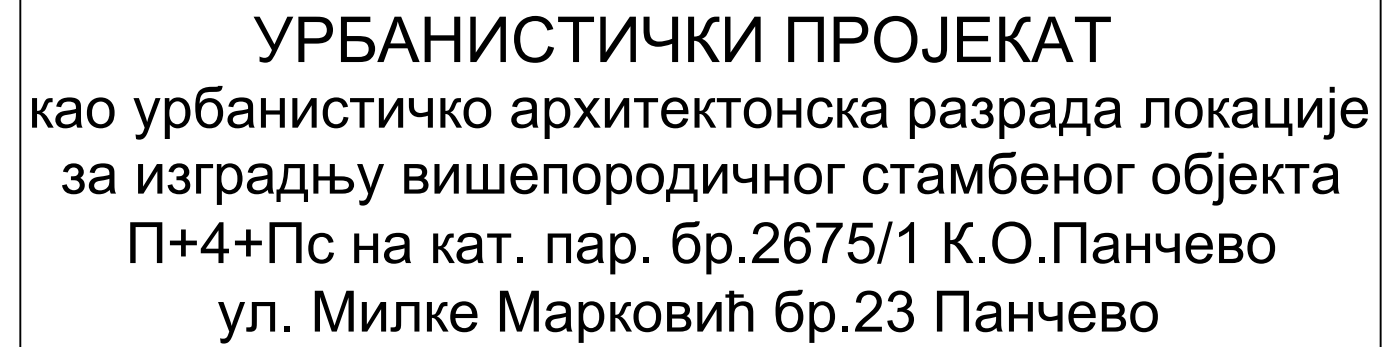


————— katastarsko stawe parcela
 ————— fakti~ko stawe
 ————— katastarsko stawe objekata

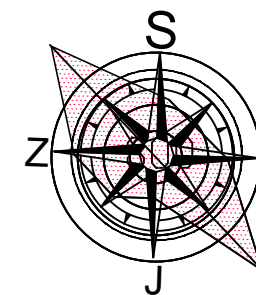



ЛЕГЕНДА

- | | |
|----------|--|
| | граница обухвата Урбанистичког пројекта |
| | граница парцеле за коју се ради Урбанистички пројекат |
| 1-16 | граничне тачке тачке парцеле за коју се ради Урбанистички пројекат |
| 17-20 | тачке ширег обухвата Урбанистички пројекта |
| (2675/1) | катастарски број парцеле за које се ради Урбанистички пројекат |

КООРДИНАТЕ ГРАНИЧНИХ ТАЧАКА ПАРЦЕЛА		
Број тачке	Y	X
1	7 473 557,55	4 970 020,53
2	7 473 559,61	4 970 022,71
3	7 473 563,66	4 970 027,04
4	7 473 564,39	4 970 027,83
5	7 473 565,97	4 970 029,52
6	7 473 568,40	4 970 032,12
7	7 473 577,00	4 970 024,20
8	7 473 582,88	4 970 018,78
9	7 473 576,63	4 970 011,58
10	7 473 574,38	4 970 009,00
11	7 473 572,28	4 970 006,58
12	7 473 566,33	4 970 012,22
13	7 473 565,09	4 970 013,39
14	7 473 563,28	4 970 015,11
15	7 473 562,19	4 970 016,14
16	7 473 558,00	4 970 019,15

КООРДИНАТЕ ТАЧАКА ПРОШИРЕНОГ ОБУХВАТА УРБАНИСТИЧКОГ ПРОЈЕКТА		
Број тачке	Y	X
17	7 473 575,91	4 970 040,32
18	7 473 599,44	4 970 018,63
19	7 473 574,32	4 969 989,63
20	7 473 564,76	4 969 997,91



 <p>PR AGENCIJA ZA PROJEKTOVANJE I GRAFIČKI DIZAJN "ACTIVE HOUSE" Bosiljka Obradovića bb/31, 26 000 Pančevo, Republika Srbija</p>	<p>Инвеститор: ПАПАДОПУЛОС НИКОЛА Ул. Др Марије Прите бр.12/4 Панчево</p>	
<p>Одговорни урбаниста: Наташа Митрески дип.инж.арх.</p>	<p>Пројекат: Урбанистички пројекат као урбанистичко арх.разрада локације за изградњу вишеструког стамбеног објекта П4+Пс на кат.пар.бр.2675/1 К.О. Панчево</p>	
<p>Пројектант сарадник: Милица Миленковић дип.инж.арх.</p>	<p>Локација: Ул. Милке Марковић бр.23 Панчево</p>	
<p>Пројектант сарадник: Сара Мучибабић дип.инж.арх.</p>	<p>Састав цртежа:</p>	
<p>Пројектант сарадник: Драгица Јајић дип.инж.геод.</p>	<p>Граница обухвата Урбанистичког пројекта</p>	
<p>Бр.тех.дневника: УП - 1/2020</p>	<p>Датум: 11. 2021.</p>	<p>Размера: 1:500</p> <p>Број листа: 2</p>